




LEGENDA

-  NOME FIUME_N_SEZIONE = SEZIONE RILEVATA TRAMITE SISTEMA G.P.S.
-  NOME FIUME_N_SEZIONE = SEZIONE ESTRAPOLATA DA D.T.M.
-  CORSO D'ACQUA INTERESSATO





PROGETTO DI FATTIBILITÀ TECNICO ED ECONOMICA

OLBIA E LE SUE ACQUE

Opere di mitigazione del rischio idraulico e recupero del rapporto della città con i suoi fiumi

MACROAREA 3 - AMBITO URBANO

PROGETTAZIONE RAGGRUPPAMENTO TEMPORANEO DI IMPRESE:
(Capogruppo mandataria) (Mandanti)



IL SINDACO:
Settimo Nizzi

RESPONSABILE DELL'INTEGRAZIONE DELLE PRESTAZIONI SPECIALISTICHE: Ing. Simone Venturini

TITOLO
Rilievi topografici e batimetrici
Restituzioni delle indagini sullo stato di fatto
Sezioni rio Seligheddu - Tav. 8

IL DIRIGENTE:
Ing. Diego Ciceri

CODICE ELABORATO	B.4.30	SCALA	1 : 100 - 1:5000	DATA	OTTOBRE 2023
NOME FILE	B.4.1_B.4.35.dwg				

ELABORAZIONE PROGETTUALE	REVISIONI				
TECHNITAL S.p.A. Ing. SIMONE VENTURINI Ordine degli Ingegneri della Provincia di Verona N.42515					
0	OTTOBRE 2023	Emissione	Geom. G.FOLLESA	Ing. G. DA ROIT	Ing. S. VENTURINI
REV.	DATA	MOTIVO	REDATTO	VERIFICATO	APPROVATO